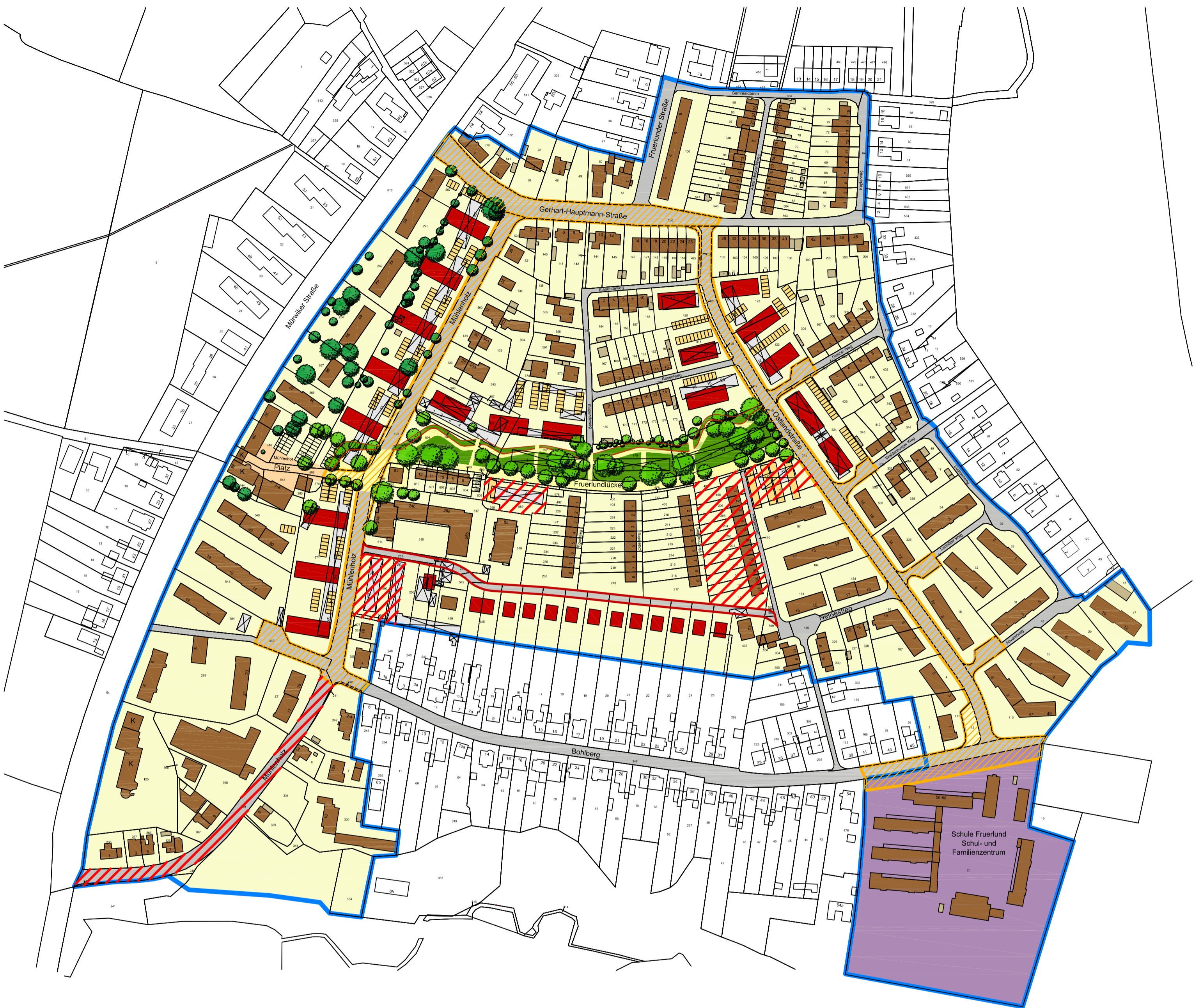





















# Rahmenplan "Früerlund-Süd"

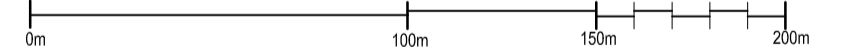
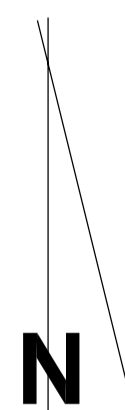
RV 08.07.2010  
Gestaltungsplan M. 1:2000



## Legende

- |   |  |
|---|--|
|  Begrenzungslinie des Sanierungsgebietes |  öffentlicher Platz     |
|  Erhaltenswertes Gebäude                 |  Öffentliche Grünfläche |
|  Nebengebäude                            |  Geplante Stellplätze   |
|  Geplantes Gebäude                       |  Gemeinbedarfsfläche    |
|  Abzubrechendes Gebäude                  |  Private Fläche         |
|  Planung noch klärungsbedürftig          |  Vorhandener Baum       |
|  Straßenumgestaltung                     |  Geplanter Baum         |
|  Geplante Straße (optional)              |  Beton-Sitzkante        |
|  Straße                                  |  Kulturdenkmal          |
|  Gehweg/Platzgestaltung                  |  |

Kartengrundlage: © Geo-Basis-DE/LVermGeo SH (www.LVermGeoSH.schleswig-holstein.de)



Rahmenplan "Früerlund-Süd"  
Gestaltungsplan M. 1:2.000

Stand: RV 08.07.2010